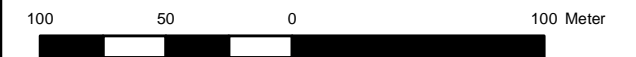




 zugeordnete Waldentwicklung



| | | | |
|---|------------|--------------------------|---|
| Bearbeitung:  ANUVA GbR Stadt- und Umweltplanung Allersberger Str. 185 90461 Nürnberg Tel.: 0911/4626276 eMail: info@anuva.de Internet: www.anuva.de | | Datum | Zeichen |
| | gezeichnet | April 2010 | Meyer |
| | bearbeitet | April 2010 | Lienhardt |
| | geprüft | Nürnberg, den 22.04.2010 |  (Dipl.-Biol. Klaus Albrecht) |

| | | |
|---|-----------|---------------|
| Freistaat Bayern Staatliches Bauamt Erlangen, Abt. Hochbau | Unterlage | Anlage 12.5.3 |
| | Blatt Nr. | |
| | Datum | |

| | | |
|---|--|--|
| Bebauungsplans Nr. 380 „Universität Staudtstrasse“ | bearbeitet | |
| | gezeichnet | |
| | geprüft | |
| | Anlage 12.5.3: Waldausgleichsfläche | |
| Maßstab 1 : 3.000 | | |