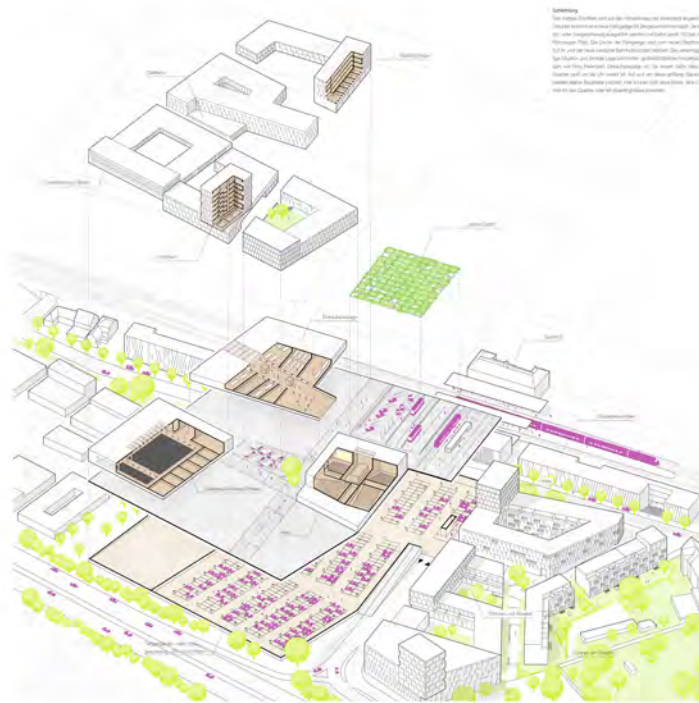




Stadtratsworkshop Großparkplatz
(Foto: Schellenberg + Bäumler Architekten GmbH)




Detail des mittleren Baufelds - Schichtung
(2014, Diplomarbeit Thomas Kuske, TU Dresden)

Planungsgeschichte(n) Großparkplatz

Foto: Stadt Erlangen / Till Zwißler

Stadt Erlangen



Ausstellung Rathausfoyer
24.07. bis 09.08.
2018

Workshops

Im November 2015 fand ein Workshop mit Stadträten aus verschiedenen Fraktionen statt. In einem moderierten Prozess des intensiven Austausches wurden gemeinsam städtebauliche Zusammenhänge erarbeitet und Ziele einer möglichen räumlichen Entwicklung diskutiert. Die hier erarbeiteten Zielformulierungen werden als wesentlicher Bestandteil in den weiteren Prozess eingebunden.

Hochschulentwürfe

Einen wesentlichen Teil des Architektur- und Städtebaustudiums bildet die Entwurfsarbeit. Anhand variierender Aufgabenstellungen zu unterschiedlichen Themenbereichen und Orten wird das Entwerfen in seiner Vielschichtigkeit erprobt.

Ziel ist es, für die gewählte Aufgabenstellung - wie hier die städtebauliche Entwicklung des Großparkplatzes - innovative und nachhaltige Antworten zu finden.

Die dabei entstehenden Arbeiten könnten vielfältiger kaum sein. Sie eröffnen neue und vielschichtige Blickwinkel auf die bestehende Situation und öffnen die Diskussion.

Planungsgeschichte(n) Großparkplatz

Ausstellung im Rathausfoyer
vom 24.07. bis 09.08.2018

Das Gebiet des heutigen Großparkplatzes wurde nicht immer als Parkfläche genutzt. Bis zum 19. Jahrhundert wurde die Fläche hauptsächlich für landwirtschaftliche Zwecke genutzt. Erst durch den Bau des Ludwig-Donau-Main-Kanals und der Ludwig-Süd-Nord-Bahn wurde das Gebiet zerteilt und von der Innenstadt getrennt. In den 1960er Jahren wurde die Fläche dann als Parkplatz genutzt und schließlich ausgebaut um die Innenstadt zu entlasten.

Aufgrund seiner prominenten Lage im Stadtgebiet ist der Großparkplatz seit den 1980er Jahren immer wieder in der Diskussion und Bestandteil einer Vielzahl an Überlegungen, Konzepten und Studien.

Die Ausstellung möchte einen Überblick über die bisherigen Gedanken und Ansätze zum Erlanger Großparkplatz geben, zum Nachdenken und zum Diskutieren anregen.

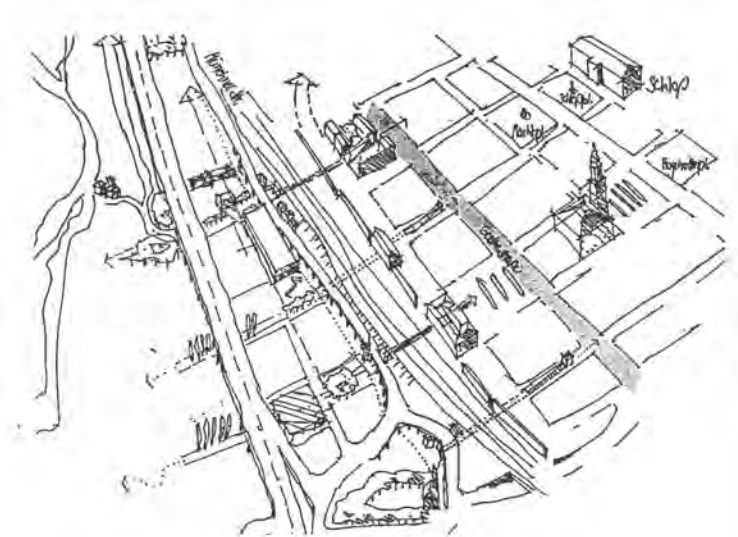


„Erlangen - Stadtentwicklung westlich des Bahnhofs“
(1990, Planungsbüro Prof. Thomas Sieverts)

„Städtebauliche Untersuchung zur potentiellen Flächenentwicklung“
(2015, SWOT-Analyse, Stadt Erlangen | Projektentwicklungsteam)



Blick von den Regnitzwiesen auf die neue Stadtsilhouette
(2014, Diplomarbeit Thomas Kuske, TU Dresden)



Studien, Analysen und Gutachten

„Dieses Entwicklungspotential könnte der Stadt Erlangen einen qualitativen Entwicklungssprung verschaffen, der durchaus vergleichbar wäre mit dem Bau der Hugenottenstadt oder mit dem Bau des Neuen Rathauses, der die Entwicklung der Innenstadt nach Süden städtebaulich sanktioniert und einen neuen Schwerpunkt geschaffen hat. Die städtebaulichen Möglichkeiten westlich des Bahnhofs dürften deshalb nicht verbaut werden.“

(Planungsbüro Prof. Thomas Sieverts: Erlangen - Stadtentwicklung westlich des Bahnhofs; hg. Stadt Erlangen; 1990)

Herausgeber:
Stadt Erlangen
Referat für Planen und Bauen
Projektentwicklungsteam

Bildnachweis:
siehe Bildunterschriften

Juli 2018

Referat für
Planen und Bauen

