












WAS BLEIBT UND WAS FOLGT



Die Wöhrmühlinsel - Aufenthaltsort im Grünen

-  Vielfalt der Regnitzwiesen
-  Stadt am Wasser
-  Auf der Insel: Erholung, Sport und Spiel
-  Essbare Gartenschau
-  Der lange Steg
-  Naturbühne
-  Kulturbiergarten
-  Zwischen Naturlandschaft und Planstadt
-  Einbindung Wöhrmühlinsel in die Gesamtstadt

Vom Großparkplatz zur Regnitzstadt

-  Städtebauliche Entwicklung der Flächen
-  Hängebrücke zwischen Innenstadt und Regnitzgrund
-  Neuer Grüner Stadteingang
-  Neues ökologisches Stadtquartier
-  Neue zentrale Grünachse
-  Neugeordneter Parkraum am Großparkplatz
-  Neue bzw. aufgewertete Brücken und Unterführungen
-  Drehscheibe für nachhaltige Mobilität
-  Hbf Erlangen / S-Bahn-Halt