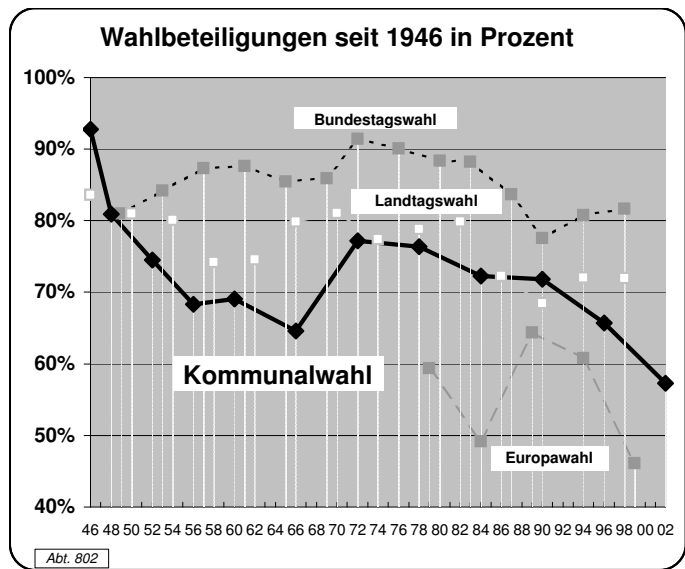
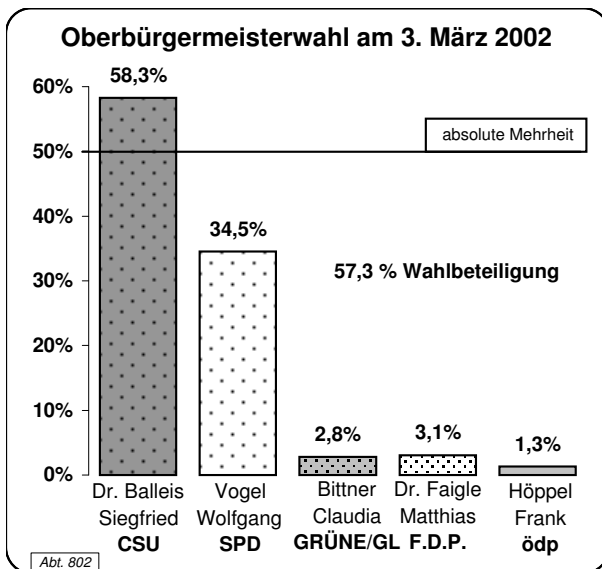


(alle Ergebnisse vorbehaltlich der Feststellung durch den Wahlausschuss)

Oberbürgermeisterwahl am 3. März 2002

Wahljahr	Stimm-berechtigte	Wähler	Von den gültigen Stimmen entfielen auf *)												
			Wahl-beteiligung in %	Dr. Balleis CSU		Vogel SPD		Bittner GRÜNE/G L		Dr. Faigle F.D.P.		Höppel ödp		Sonstige	
				abs.	in %	abs.	in %	abs.	in %	abs.	in %	abs.	in %	abs.	in %
2002	75.083	43.010	57,3	24.881	58,3	14.735	34,5	1.198	2,8	1.315	3,1	551	1,3	-	-
1996	72.913	47.915	65,7	24.774	52,2	19.768	41,6	1.427	3,0	1.497	3,2	-	-	-	-
1990	73.983	53.079	71,8	19.159	36,3	30.300	57,4	1.846	3,5	-	-	-	-	1.453	2,8

*) Wahlvorschlag CSU: 1996 Dr. Balleis, 1990 Herrmann, SPD: 1996 Niclas, 1990 Dr. Hahlweg; GRÜNE/Grüne Liste: 1996 Herzberger-Fofana, 1990 Säckel; F.D.P.: 1996 Dr. Faigle, 1990 kein Bewerber; Sonstige: 1996 kein Bewerber, 1990 Achenbach (HEP), Kalupner (WIR + WIH, die KREATIVEN).



Stadtratswahl am 3. März 2002

Wahljahr	Ergebnis	CSU	SPD	GRÜNE/GL	F.D.P.	F.W.G.	ödp	Sonstige	zusammen
2002	Stimmen	924.689	629.612	178.997	102.153	61.235	56.312	-	1.952.998
	" in %	47,3	32,2	9,2	5,2	3,1	2,9	-	100
	Sitze	24	16	5	3	1	1	-	50
1996	Stimmen	996.647	761.727	182.356	107.604	73.740	54.024	-	2.176.098
	" in %	45,8	35,0	8,4	4,9	3,4	2,5	-	100
	Sitze	23	18	4	2	2	1	-	50
1990	Stimmen	929.856	975.547	192.150	154.519	65.478	-	127.864	2.445.414
	" in %	38,0	39,9	7,9	6,3	2,7	-	5,2	100
	Sitze	20	21	4	3	1	-	1	50

Ergebnis der Oberbürgermeisterwahl am 3. März 2002 in den Erlanger Stimmbezirken

Stimmbezirk ¹⁾	Stimm- berech- tigte	Wahl- betei- ligung ²⁾	Wähler ³⁾	Un- gül- tige Stimmen	Gül- tige Stimmen	von den gültigen Stimmen entfielen auf den Wahlvorschlag ⁴⁾									
						Nr. 01: CSU		Nr. 02: SPD		Nr. 03: GRÜNE/GL		Nr. 04: F.D.P.		Nr. 05: ödp	
						Dr. Balleis		Vogel		Bittner		Dr. Faigle		Höppel	
						absolut	in %	absolut	in %	absolut	in %	absolut	in %	absolut	in %
1	2	3	4	5	6	7	8	9	10	11	12	13	14	15	
010 Altstadt-Nord	821	46,0	339	3	336	147	43,8	152	45,2	19	5,7	10	3,0	8	2,4
011 Altstadt-Ost	674	43,0	251	0	251	96	38,2	126	50,2	17	6,8	8	3,2	4	1,6
012 Altstadt-West	676	43,4	261	1	260	91	35,0	140	53,8	17	6,5	7	2,7	5	1,9
020 Markgrafenst.-Mitte	670	43,0	252	3	249	101	40,6	104	41,8	22	8,8	12	4,8	10	4,0
021 Markgrafenst.-Ost	851	47,1	354	1	353	148	41,9	159	45,0	23	6,5	10	2,8	13	3,7
022 Markgrafenst.-West	728	45,9	299	0	299	146	48,8	123	41,1	15	5,0	11	3,7	4	1,3
030 Rathausplatz	932	46,4	377	1	376	173	46,0	165	43,9	16	4,3	16	4,3	6	1,6
040 Tal	817	38,6	286	2	284	127	44,7	131	46,1	16	5,6	9	3,2	1	0,4
100 Heiligenloh-Nord	813	64,4	440	0	440	268	60,9	155	35,2	7	1,6	10	2,3	0	0,0
101 Heiligenloh-Mitte	823	60,0	431	3	428	270	63,1	137	32,0	6	1,4	12	2,8	3	0,7
102 Heiligenloh-Süd	858	61,5	443	2	441	264	59,9	150	34,0	6	1,4	11	2,5	10	2,3
110 Sankt Johann	713	46,5	295	6	289	128	44,3	139	48,1	9	3,1	8	2,8	5	1,7
111 Alterlangen-Nord	812	55,1	386	0	386	237	61,4	130	33,7	2	0,5	11	2,8	6	1,6
112 Alterlangen-Süd	705	59,6	367	2	365	229	62,7	111	30,4	11	3,0	7	1,9	7	1,9
120 Steinforst-Nord	816	46,8	352	3	349	183	52,4	139	39,8	11	3,2	12	3,4	4	1,1
121 Steinforst-Mitte	704	46,6	297	2	295	162	54,9	119	40,3	4	1,4	9	3,1	1	0,3
122 Steinforst-Süd	950	62,0	509	6	503	299	59,4	173	34,4	8	1,6	16	3,2	7	1,4
200 Burgberg-West	1.109	62,2	572	6	566	335	59,2	180	31,8	23	4,1	22	3,9	6	1,1
201 Burgberg-Ost	985	59,5	495	3	492	299	60,8	141	28,7	17	3,5	28	5,7	7	1,4
210 Meilwald	905	63,7	524	8	516	318	61,6	166	32,2	7	1,4	22	4,3	3	0,6
220 Sieglitzhof-West	953	61,4	502	4	498	296	59,4	143	28,7	21	4,2	34	6,8	4	0,8
221 Sieglitzhof-Nord	805	60,7	407	7	400	245	61,3	135	33,8	3	0,8	11	2,8	6	1,5
222 Im Heuschlag	865	64,0	479	2	477	278	58,3	168	35,2	9	1,9	18	3,8	4	0,8
223 Sieglitzhof-Ost	900	67,0	514	3	511	290	56,8	188	36,8	18	3,5	13	2,5	2	0,4
230 Loewenich-West	610	53,9	286	2	284	142	50,0	119	41,9	13	4,6	9	3,2	1	0,4
231 Loewenich-Ost	596	59,3	303	3	300	160	53,3	111	37,0	15	5,0	9	3,0	5	1,7
240 Löhestraße	765	46,0	326	3	323	155	48,0	138	42,7	11	3,4	14	4,3	5	1,5
241 Drausnickstr.-Ost	702	46,7	304	2	302	130	43,0	154	51,0	9	3,0	4	1,3	5	1,7
242 Buckenhofer Siedlg.	652	53,3	304	0	304	167	54,9	126	41,4	3	1,0	4	1,3	4	1,3
251 Stubenloh-Nord	838	46,5	349	2	347	140	40,3	169	48,7	22	6,3	9	2,6	7	2,0
252 Stubenloh-Süd	892	53,6	413	2	411	208	50,6	160	38,9	16	3,9	19	4,6	8	1,9
261 Artilleriestraße	943	45,8	398	3	395	189	47,8	165	41,8	25	6,3	11	2,8	5	1,3
300 Zeppelinstr.-Nord	960	49,2	410	4	406	211	52,0	159	39,2	8	2,0	21	5,2	7	1,7
301 Röthelheim-Mitte	865	48,1	374	4	370	212	57,3	128	34,6	15	4,1	11	3,0	4	1,1
302 Röthelheim-Nord	802	51,1	359	5	354	204	57,6	121	34,2	8	2,3	14	4,0	7	2,0
303 Brüxer Straße	1.121	46,0	469	5	464	219	47,2	197	42,5	16	3,4	20	4,3	12	2,6
304 Röthelheim-West	718	54,7	349	5	344	187	54,4	134	39,0	13	3,8	8	2,3	2	0,6
320 Sebaldu-Nord	894	56,0	445	7	438	263	60,0	145	33,1	13	3,0	9	2,1	8	1,8
321 Sebaldu-Mitte	727	49,8	324	1	323	176	54,5	121	37,5	6	1,9	17	5,3	3	0,9
322 Sebaldu-Süd	664	60,5	359	2	357	197	55,2	137	38,4	10	2,8	8	2,2	5	1,4
323 Sebaldu-West	783	53,3	378	2	376	225	59,8	131	34,8	8	2,1	11	2,9	1	0,3
400 Anger-Mitte	792	49,6	352	8	344	157	45,6	170	49,4	6	1,7	1	0,3	10	2,9
401 Anger-Ost	688	42,0	268	3	265	113	42,6	131	49,4	13	4,9	4	1,5	4	1,5
402 Anger-Süd	724	35,5	248	4	244	118	48,4	114	46,7	4	1,6	5	2,0	3	1,2
403 Isarstraße	883	30,4	254	1	253	153	60,5	87	34,4	3	1,2	6	2,4	4	1,6
404 Anger-West	934	50,2	416	5	411	200	48,7	175	42,6	15	3,6	12	2,9	9	2,2
410 Rathenau-Ost	870	52,6	409	3	406	238	58,6	134	33,0	13	3,2	16	3,9	5	1,2

1) Grenzen der Stimmbezirke siehe eingelegte Karte. - 2) In den Stimmbezirken: Wähler ohne Wahrschein in % der Stimmberechtigten ohne Wahrschein.

3) Stimmbezirk: Urnenwähler.- 4) Bei den Relativzahlen sind geringfügige Abweichungen infolge Rundung möglich.

noch: Ergebnis der Oberbürgermeisterwahl am 3. März 2002 in den Erlanger Stimmbezirken

Stimmbezirk	Stimm- berech- tigte	Wahl- betei- ligung 1)	Wähler 2)	Un- gül- tige	Gül- tige	von den gültigen Stimmen entfielen auf den Wahlvorschlag 3)									
						Nr. 01: CSU		Nr. 02: SPD		Nr. 03: GRÜNE/GL		Nr. 04: F.D.P.		Nr. 05: ödp	
						Dr. Balleis		Vogel		Bittner		Dr. Faigle		Höppel	
						absolut	in %	absolut	in %	absolut	in %	absolut	in %	absolut	in %
1	2	3	4	5	6	7	8	9	10	11	12	13	14	15	
411 Hans-Geiger-Str.	820	40,1	302	7	295	178	60,3	101	34,2	5	1,7	5	1,7	6	2,0
412 Aufseßstr.-Süd	706	45,2	280	3	277	175	63,2	92	33,2	5	1,8	5	1,8	0	0,0
413 Rathenau-West	825	49,9	374	3	371	214	57,7	139	37,5	6	1,6	10	2,7	2	0,5
420 Gerh.-Hauptm.-Str.	1.035	33,3	310	1	309	184	59,5	102	33,0	7	2,3	11	3,6	5	1,6
421 Schönfeld-Nord	810	48,1	362	4	358	187	52,2	143	39,9	9	2,5	13	3,6	6	1,7
422 Schönfeld-Ost	863	53,1	405	3	402	226	56,2	156	38,8	8	2,0	7	1,7	5	1,2
423 Schönfeld-West	833	47,5	366	2	364	203	55,8	143	39,3	7	1,9	11	3,0	0	0,0
430 Forschungszentrum	941	60,3	499	3	496	324	65,3	135	27,2	9	1,8	18	3,6	10	2,0
440 Bruck	930	50,2	432	3	429	232	54,1	153	35,7	19	4,4	19	4,4	6	1,4
441 Bachfeld-Ost	1.175	45,4	487	1	486	330	67,9	130	26,7	12	2,5	10	2,1	4	0,8
442 Bachfeld-West	836	53,0	386	4	382	220	57,6	136	35,6	10	2,6	10	2,6	6	1,6
450 Bunsenstraße	822	58,4	427	5	422	258	61,1	138	32,7	12	2,8	13	3,1	1	0,2
451 Bierlach-Ost	758	38,6	273	3	270	169	62,6	88	32,6	7	2,6	6	2,2	0	0,0
452 Bierlach-Süd	712	53,9	353	3	350	199	56,9	131	37,4	11	3,1	7	2,0	2	0,6
453 Bierlach-West	720	47,5	302	1	301	178	59,1	108	35,9	7	2,3	6	2,0	2	0,7
500 Eltersdorf-Nord	688	56,1	358	4	354	251	70,9	179	22,3	10	2,8	10	2,8	4	1,1
501 Eltersdorf-Ost	627	58,4	341	3	338	248	73,4	67	19,8	8	2,4	9	2,7	6	1,8
502 Eltersdorf-Süd	710	66,9	435	1	434	281	64,7	132	30,4	14	3,2	5	1,2	2	0,5
503 Eltersdorf-West	823	65,4	499	6	493	335	68,0	135	27,4	9	1,8	12	2,4	2	0,4
520 Tennenlohe-Nord	816	69,3	507	3	504	314	62,3	164	32,5	11	2,2	9	1,8	6	1,2
521 Tennenlohe-Ost	757	65,5	449	5	444	298	67,1	122	27,5	7	1,6	15	3,4	2	0,5
522 Tennenlohe-Süd	951	56,8	475	0	475	286	60,2	153	32,2	9	1,9	21	4,4	6	1,3
523 Tennenlohe-Mitte	810	65,7	459	2	457	286	62,6	146	31,9	10	2,2	8	1,8	7	1,5
610 Frauenaarach-Nord	796	63,1	426	4	422	261	61,8	136	32,2	12	2,8	10	2,4	3	0,7
611 Frauenaarach-Süd	908	51,4	432	1	431	233	54,1	184	42,7	7	1,6	5	1,2	2	0,5
612 Frauenaarach-West	838	57,0	450	1	449	257	57,2	168	37,4	11	2,4	10	2,2	3	0,7
620 Kriegenbrunn	974	68,1	616	2	614	431	70,2	143	23,3	12	2,0	20	3,3	8	1,3
630 Hüttendorf	493	75,6	350	1	349	230	65,9	90	25,8	13	3,7	15	4,3	1	0,3
700 Kosbach	1.106	74,9	751	8	743	536	72,1	160	21,5	13	1,7	23	3,1	11	1,5
710 In der Reuth	887	62,6	459	2	457	328	71,8	109	23,9	8	1,8	9	2,0	3	0,7
760 Büchenbach-Dorf	903	58,6	465	1	464	324	69,8	114	24,6	9	1,9	14	3,0	3	0,6
761 Am Europakanal-Süd	926	42,1	364	3	361	209	57,9	127	35,2	9	2,5	12	3,3	4	1,1
762 Frauenaaracher Str.	805	35,8	269	2	267	152	56,9	97	36,3	11	4,1	5	1,9	2	0,7
770 Büchenbacher Anlage	1.065	51,5	502	2	500	293	58,6	170	34,0	11	2,2	14	2,8	12	2,4
771 Odenwaldallee	799	49,9	372	3	369	224	60,7	123	33,3	4	1,1	10	2,7	8	2,2
772 Würzburger Ring-W.	857	46,1	349	3	346	198	57,2	119	34,4	9	2,6	7	2,0	13	3,8
773 Am Europakanal-N.	932	39,6	341	2	339	215	63,4	96	28,3	4	1,2	16	4,7	8	2,4
774 Frankenwaldallee	776	56,8	386	6	380	231	60,8	122	32,1	8	2,1	13	3,4	6	1,6
781 Heinrich-Kirchner-Str.	913	48,9	424	5	419	225	53,7	162	38,7	18	4,3	9	2,1	5	1,2
782 Domprobststr.	715	51,9	350	2	348	172	49,4	158	45,4	8	2,3	3	0,9	7	2,0
783 Taunusstr.	832	70,2	533	2	531	241	45,4	235	44,3	21	4,0	19	3,6	15	2,8
801 Dechsend.-Nordwest	683	63,1	401	2	399	262	65,7	118	29,6	8	2,0	8	2,0	3	0,8
811 Dechsend.-Nordost	802	63,7	457	2	455	310	68,1	124	27,3	7	1,5	8	1,8	6	1,3
812 Dechsend.-Süd	796	64,5	464	0	464	301	64,9	135	29,1	13	2,8	9	1,9	6	1,3
Summe Urnenwähler		53,1	35.771	268	35.503	20.503	57,8	12.483	35,2	1.000	2,8	1.048	3,0	469	1,3
Summe Briefwähler		99,1	7.239	62	7.177	4.378	61,0	2.252	31,4	198	2,8	267	3,7	82	1,1
Erlangen:	75.083*	57,3	43.010	330	42.680	24.881	58,3	14.735	34,5	1.198	2,8	1.315	3,1	551	1,3

1) In den Stimmbezirken und für Summe Urnenwähler: Wähler ohne Wahlschein in % der Stimmberechtigten ohne Wahlschein. Für Summe Briefwahl: Wähler mit Wahlschein in % der Stimmberechtigten mit Wahlschein. Für Gesamtstadt: Alle Wähler in % aller Stimmberechtigten.- 2) Stimmbezirk: Urnenwähler; Gesamtstadt: Urnen- und Briefwähler.- 3) Bei den Relativzahlen sind geringfügige Abweichungen infolge Rundung möglich.- * Einschließlich einem Stimmberechtigten, der gemäß § 26 Abs. 3 der Gemeinde- und Landkreiswahlordnung einen Wahlschein erhielt.

Ergebnis der Stadtratswahl am 3. März 2002 in den Erlanger Stimmbezirken

Stimmbezirk	von den gültigen Stimmen entfielen auf den Wahlvorschlag ¹⁾												Wähler mit ungültiger Stimmabgabe absolut
	Nr. 01: CSU		Nr. 02: SPD		Nr. 03: GRÜNE/GL		Nr. 04: F.D.P.		Nr. 05: F.W.G.		Nr. 06: ödp		
	absolut	in %	absolut	in %	absolut	in %	absolut	in %	absolut	in %	absolut	in %	
	1	2	3	4	5	6	7	8	9	10	11	12	13
010 Altstadt-Nord	5.446	35,0	5.700	36,6	2.720	17,5	693	4,5	210	1,3	789	5,1	9
011 Altstadt-Ost	3.808	32,3	4.444	37,7	2.097	17,8	713	6,0	287	2,4	445	3,8	5
012 Altstadt-West	3.240	26,8	5.361	44,4	2.236	18,5	560	4,6	278	2,3	403	3,3	4
020 Markgrafentadt-Mitte	3.126	27,3	4.241	37,1	2.276	19,9	969	8,5	376	3,3	442	3,9	6
021 Markgrafentadt-Ost	5.106	31,6	4.959	30,7	3.925	24,3	957	5,9	332	2,1	893	5,5	7
022 Markgrafentadt-West	5.237	37,8	4.381	31,6	2.478	17,9	750	5,4	456	3,3	561	4,0	5
030 Rathausplatz	6.527	37,7	5.744	33,2	2.807	16,2	969	5,6	308	1,8	959	5,5	3
040 Tal	4.616	35,4	5.465	41,9	1.885	14,5	600	4,6	209	1,6	265	2,0	7
100 Heiligenloh-Nord	10.020	48,7	6.765	32,9	1.838	8,9	1.112	5,4	354	1,7	499	2,4	2
101 Heiligenloh-Mitte	9.301	51,8	4.805	26,8	1.810	10,1	1.428	8,0	173	1,0	436	2,4	6
102 Heiligenloh-Süd	9.988	49,5	6.575	32,6	1.402	6,9	954	4,7	426	2,1	832	4,1	12
110 Sankt Johann	5.249	36,7	5.952	41,6	1.389	9,7	715	5,0	196	1,4	811	5,7	1
111 Alterlangen-Nord	8.831	50,6	5.927	33,9	1.075	6,2	864	4,9	278	1,6	485	2,8	7
112 Alterlangen-Süd	9.184	54,2	4.719	27,8	1.557	9,2	670	4,0	291	1,7	539	3,2	2
120 Steinforst-Nord	7.107	45,8	5.556	35,8	1.356	8,7	707	4,6	449	2,9	350	2,3	10
121 Steinforst-Mitte	6.514	47,2	5.199	37,6	1.155	8,4	532	3,9	198	1,4	217	1,6	2
122 Steinforst-Süd	11.020	47,7	8.167	35,3	1.416	6,1	828	3,6	937	4,1	756	3,3	6
200 Burgberg-West	13.343	49,8	6.742	25,1	3.496	13,0	2.098	7,8	396	1,5	736	2,7	4
201 Burgberg-Ost	11.931	53,3	5.534	24,7	2.102	9,4	1.797	8,0	370	1,7	650	2,9	8
210 Meilwald	12.232	53,2	7.245	31,5	1.364	5,9	1.520	6,6	164	0,7	468	2,0	29
220 Sieglitzhof-West	11.353	48,9	6.521	28,1	2.368	10,2	2.403	10,3	348	1,5	245	1,1	17
221 Sieglitzhof-Nord	9.658	51,6	5.885	31,4	1.247	6,7	1.283	6,9	128	0,7	521	2,8	9
222 Im Heuschlag	10.320	45,8	7.706	34,2	1.743	7,7	1.865	8,3	306	1,4	595	2,6	3
223 Sieglitzhof-Ost	11.059	46,3	8.854	37,1	2.125	8,9	1.312	5,5	290	1,2	246	1,0	4
230 Loewenich-West	4.981	37,9	4.103	31,2	2.696	20,5	1.085	8,3	40	0,3	235	1,8	5
231 Loewenich-Ost	5.419	39,2	4.446	32,1	2.018	14,6	1.041	7,5	190	1,4	726	5,2	5
240 Löhestraße	5.441	37,7	5.371	37,2	1.868	12,9	742	5,1	339	2,3	688	4,8	7
241 Drausnickstr.-Ost	5.144	36,7	6.193	44,2	1.576	11,3	640	4,6	188	1,3	258	1,8	6
242 Buckenhofer Siedlung	6.355	44,7	5.271	37,0	1.433	10,1	478	3,4	272	1,9	421	3,0	6
251 Stubenloh-Nord	4.875	29,8	5.964	36,4	3.865	23,6	902	5,5	263	1,6	507	3,1	3
252 Stubenloh-Süd	8.237	41,6	7.472	37,7	1.939	9,8	1.379	7,0	290	1,5	488	2,5	1
261 Artilleriestraße	7.193	39,6	5.608	30,9	3.529	19,4	876	4,8	151	0,8	812	4,5	8
300 Zeppelinstr.-Nord	7.941	41,5	6.635	34,7	1.847	9,7	1.654	8,6	161	0,8	898	4,7	4
301 Röthelheim-Mitte	7.459	44,5	5.958	35,5	1.738	10,4	857	5,1	199	1,2	552	3,3	9
302 Röthelheim-Nord	6.765	42,2	5.661	35,3	1.619	10,1	1.104	6,9	309	1,9	591	3,7	8
303 Brüxer Straße	8.149	38,0	7.519	35,0	3.385	15,8	1.195	5,6	307	1,4	905	4,2	1
304 Röthelheim-West	6.825	44,4	5.550	36,1	1.602	10,4	659	4,3	422	2,7	299	1,9	6
320 Sebaldu-Nord	9.915	48,5	6.897	33,8	1.548	7,6	992	4,9	346	1,7	735	3,6	8
321 Sebaldu-Mitte	6.739	45,7	5.303	36,0	1.060	7,2	911	6,2	175	1,2	545	3,7	8
322 Sebaldu-Süd	8.512	51,5	5.460	33,0	1.284	7,8	507	3,1	365	2,2	403	2,4	2
323 Sebaldu-West	8.660	49,8	6.232	35,9	1.063	6,1	798	4,6	302	1,7	318	1,8	7
400 Anger-Mitte	5.580	38,8	6.851	47,6	772	5,4	345	2,4	355	2,5	480	3,3	9
401 Anger-Ost	3.992	34,3	5.532	47,5	1.032	8,9	465	4,0	300	2,6	321	2,8	9
402 Anger-Süd	4.273	40,8	4.495	43,0	1.088	10,4	169	1,6	163	1,6	275	2,6	3
403 Isarstraße	6.279	55,5	3.896	34,4	358	3,2	244	2,2	262	2,3	283	2,5	6
404 Anger-West	7.058	38,3	7.481	40,6	2.204	11,9	666	3,6	544	2,9	491	2,7	5
410 Rathenau-Ost	8.831	49,0	5.502	30,5	1.812	10,1	1.000	5,6	233	1,3	638	3,5	14

1) Vollständige Schreibweise der Parteien: CSU = Christlich-Soziale Union in Bayern; SPD = Sozialdemokratische Partei Deutschlands; GRÜNE/GL = BÜNDNIS 90/DIE GRÜNEN/Grüne Liste; F.D.P = Freie Demokratische Partei; F.W.G. = Freie Wählergemeinschaft; ödp = Ökologisch-Demokratische Partei.- Bei den Relativzahlen sind geringfügige Abweichungen infolge Rundung möglich.

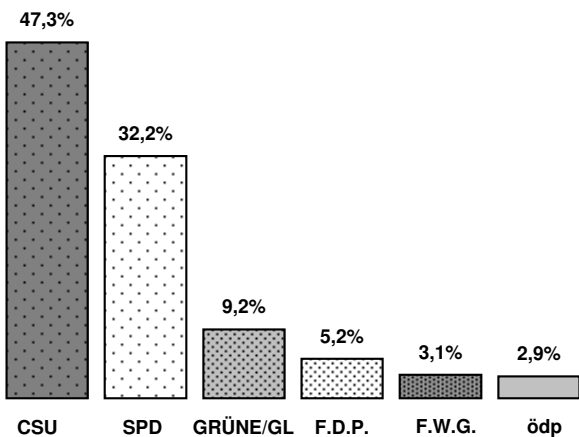
noch: Ergebnis der Stadtratswahl am 3. März 2002 in den Erlanger Stimmbezirken

Stimmbezirk ¹⁾	von den gültigen Stimmen entfielen auf den Wahlvorschlag ²⁾												Wähler mit ungültiger Stimm- abgabe absolut	Stimm- bezirk ¹⁾
	Nr. 01: CSU		Nr. 02: SPD		Nr. 03: GRÜNE/GL		Nr. 04: F.D.P.		Nr. 05: F.W.G.		Nr. 06: ödp			
	absolut	in %	absolut	in %	absolut	in %	absolut	in %	absolut	in %	absolut	in %		
	1	2	3	4	5	6	7	8	9	10	11	12		
411 Hans-Geiger-Str.	6.868	49,9	4.693	34,1	867	6,3	325	2,4	499	3,6	520	3,8	9	411
412 Aufseßstr.-Süd	6.523	53,4	4.123	33,8	890	7,3	134	1,1	379	3,1	156	1,3	17	412
413 Rathenau-West	7.978	47,1	6.923	40,9	963	5,7	589	3,5	213	1,3	266	1,6	3	413
420 Gerh.-Hauptm.-Str.	7.345	52,2	4.385	31,2	840	6,0	675	4,8	337	2,4	476	3,4	4	420
421 Schönfeld-Nord	7.197	44,0	6.302	38,5	886	5,4	687	4,2	685	4,2	610	3,7	8	421
422 Schönfeld-Ost	8.407	48,0	6.461	36,9	935	5,3	864	4,9	473	2,7	374	2,1	9	422
423 Schönfeld-West	7.763	46,5	6.352	38,1	1.179	7,1	458	2,7	621	3,7	313	1,9	4	423
430 Forschungszentrum	12.293	55,1	6.263	28,0	1.231	5,5	1.347	6,0	537	2,4	657	2,9	4	430
440 Bruck	8.539	44,5	6.517	33,9	2.020	10,5	941	4,9	739	3,8	446	2,3	15	440
441 Bachfeld-Ost	12.468	56,7	6.641	30,2	1.318	6,0	564	2,6	459	2,1	532	2,4	11	441
442 Bachfeld-West	8.711	49,2	5.885	33,3	1.402	7,9	869	4,9	232	1,3	598	3,4	8	442
450 Bunsenstraße	9.120	50,4	5.635	31,2	1.705	9,4	989	5,5	304	1,7	328	1,8	8	450
451 Bierlach-Ost	6.316	55,3	3.608	31,6	698	6,1	236	2,1	305	2,7	249	2,2	4	451
452 Bierlach-Süd	7.254	44,4	6.517	39,9	1.303	8,0	572	3,5	364	2,2	329	2,0	3	452
453 Bierlach-West	6.908	50,1	4.903	35,6	990	7,2	411	3,0	314	2,3	250	1,8	7	453
500 Eltersdorf-Nord	9.722	61,8	3.798	24,1	1.026	6,5	673	4,3	394	2,5	122	0,8	9	500
501 Eltersdorf-Ost	9.697	63,9	3.335	22,0	725	4,8	324	2,1	605	4,0	488	3,2	3	501
502 Eltersdorf-Süd	10.567	53,9	6.407	32,7	1.661	8,5	554	2,8	206	1,1	202	1,0	8	502
503 Eltersdorf-West	12.650	56,8	6.060	27,2	1.806	8,1	1.074	4,8	333	1,5	352	1,6	10	503
520 Tennenlohe-Nord	12.493	53,4	7.138	30,5	2.033	8,7	975	4,2	347	1,5	394	1,7	10	520
521 Tennenlohe-Ost	12.424	60,9	5.776	28,3	669	3,3	1.073	5,3	237	1,2	231	1,1	8	521
522 Tennenlohe-Süd	10.792	50,8	6.612	31,1	1.793	8,4	1.477	6,9	266	1,3	314	1,5	9	522
523 Tennenlohe-Mitte	10.861	51,5	6.602	31,3	1.787	8,5	1.039	4,9	372	1,8	442	2,1	8	523
610 Frauenaarach-Nord	8.510	44,6	4.449	23,3	1.265	6,6	1.025	5,4	3.544	18,6	298	1,6	8	610
611 Frauenaarach-Süd	5.807	30,4	5.977	31,3	1.044	5,5	599	3,1	5.279	27,6	411	2,1	9	611
612 Frauenaarach-West	6.636	33,5	5.996	30,3	1.107	5,6	641	3,2	5.197	26,2	232	1,2	10	612
620 Kriegenbrunn	13.202	46,1	7.197	25,1	2.126	7,4	1.406	4,9	3.823	13,4	866	3,0	7	620
630 Hüttendorf	8.668	53,0	3.924	24,0	1.198	7,3	657	4,0	1.806	11,0	104	0,6	1	630
700 Kosbach	20.025	60,7	7.715	23,4	1.483	4,5	1.710	5,2	1.471	4,5	579	1,8	13	700
710 In der Reuth	12.476	58,1	5.979	27,8	996	4,6	1.508	7,0	191	0,9	321	1,5	4	710
760 Büchenbach-Dorf	10.986	55,7	5.595	28,4	1.220	6,2	869	4,4	494	2,5	552	2,8	5	760
761 Am Europakanal-Süd	7.846	48,8	5.898	36,6	694	4,3	572	3,6	854	5,3	229	1,4	14	761
762 Frauenaaracher Str.	6.019	48,3	4.729	37,9	805	6,5	428	3,4	260	2,1	231	1,9	2	762
770 Büchenbacher Anlage	10.554	46,9	7.551	33,5	1.350	6,0	1.381	6,1	568	2,5	1.115	5,0	6	770
771 Odenwaldallee	8.573	51,2	5.645	33,7	679	4,1	793	4,7	405	2,4	662	4,0	4	771
772 Würzburger Ring-West	7.334	47,4	5.442	35,1	1.006	6,5	742	4,8	271	1,7	691	4,5	10	772
773 Am Europakanal-Nord	8.114	53,2	4.371	28,6	984	6,4	1.038	6,8	175	1,1	583	3,8	7	773
774 Frankenwaldallee	8.026	49,0	5.038	30,7	1.264	7,7	836	5,1	484	3,0	741	4,5	14	774
781 Heinrich-Kirchner-Str.	8.396	44,5	6.661	35,3	2.079	11,0	706	3,7	190	1,0	824	4,4	10	781
782 Domprobstr.	6.318	39,1	5.858	36,2	2.109	13,0	528	3,3	278	1,7	1.079	6,7	9	782
783 Taunusstr.	8.284	33,5	10.119	40,9	3.440	13,9	1.012	4,1	430	1,7	1.438	5,8	2	783
801 Dechsendorf-Nordwest	10.283	58,7	4.793	27,4	1.557	8,9	507	2,9	197	1,1	186	1,1	3	801
811 Dechsendorf-Nordost	13.106	61,2	5.464	25,5	1.570	7,3	761	3,6	149	0,7	375	1,8	3	811
812 Dechsendorf-Süd	11.849	55,9	6.120	28,9	1.454	6,9	1.055	5,0	179	0,8	529	2,5	3	812
Summe Urnenwähler	762.747	47,2	531.304	32,9	147.360	9,1	80.632	5,0	49.402	3,1	45.707	2,8	631	Urnenw.
Summe Briefwähler	161.942	48,2	98.308	29,3	31.637	9,4	21.521	6,4	11.833	3,5	10.605	3,2	117	Briefw.
Erlangen:	924.689	47,3	629.612	32,2	178.997	9,2	102.153	5,2	61.235	3,1	56.312	2,9	748	Erlg.

1) Grenzen der Stimmbezirke siehe eingelegte Karte. - 2) Vollständige Schreibweise der Parteien: CSU = Christlich-Soziale Union in Bayern; SPD = Sozialdemokratische Partei Deutschlands; GRÜNE/GL = BÜNDNIS 90/DIE GRÜNEN/Grüne Liste; F.D.P. = Freie Demokratische Partei; F.W.G. = Freie Wählergemeinschaft; ödp = Ökologisch-Demokratische Partei. - Bei den Relativzahlen sind geringfügige Abweichungen infolge Rundung möglich.

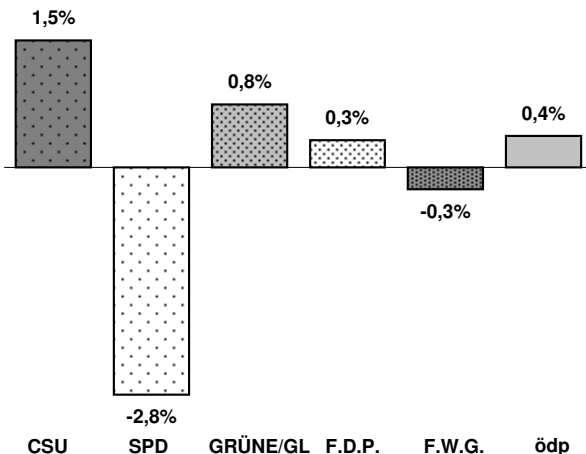
Stadtratswahl

Stimmenanteile 2002



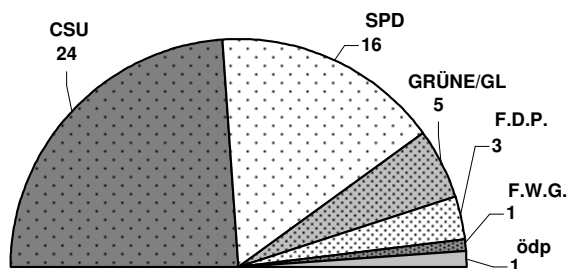
Abt. 802

Gewinne/Verluste an Stimmenanteilen 2002 zu 1996



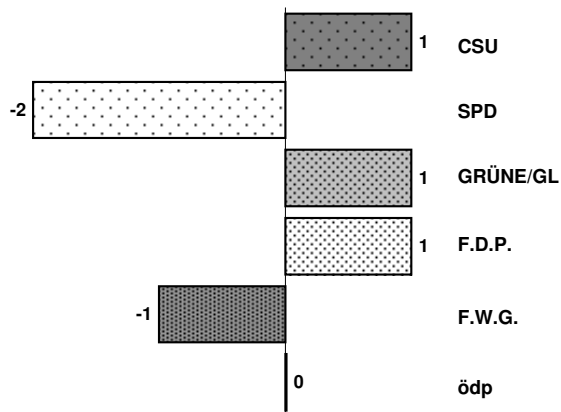
Abt. 802

Sitzverteilung 2002



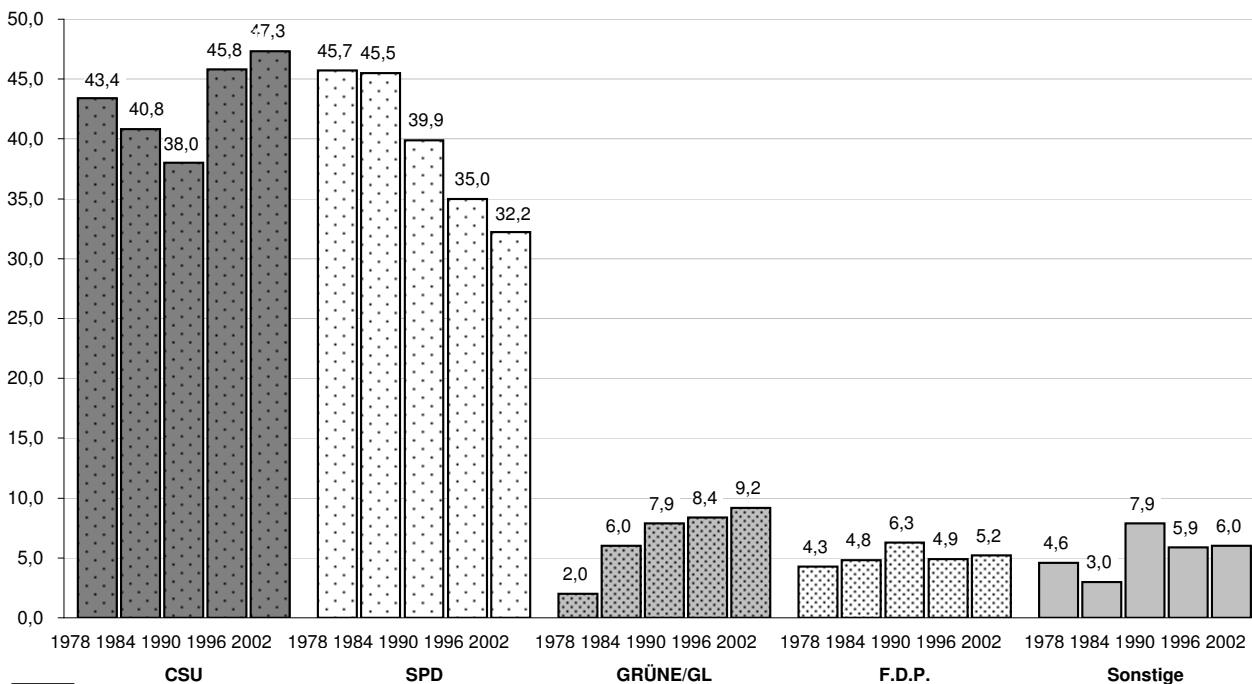
Abt. 802

Gewinne/Verluste an Sitzen 2002 zu 1996



Abt. 802

Vergleich der Stimmenanteile 1978 - 2002 in Prozent



Abt. 802

Stadtratswahl am 3. März 2002: Stimmenverteilung auf die Bewerber

CSU			SPD			GRÜNE/GL			F.D.P.			F.W.G.			ödp		
Name	Stimmen	Rang	Name	Stimmen	Rang	Name	Stimmen	Rang	Name	Stimmen	Rang	Name	Stimmen	Rang	Name	Stimmen	Rang
1 Dr. Balleis	35.372	1	1 Vogel	24.651	1	1 Fr. Bittner	8.996	1	1 Dr. Faigle	7.935	1	1 Batz E.	7.646	1	1 Fr. Ullmann M.	6.126	1
2 Fr. Alßmus	25.861	4	2 Fr. Niclas	23.892	2	2 Bailey	5.397	4	2 Fr. Dr. Preuß	4.937	2	2 Egelseer	4.763	2	2 Höppel	4.252	2
3 Lohwasser	29.738	2	3 Graemer	16.419	7	3 Fr. Tektas	7.092	3	3 Kittel	3.871	3	3 Fr. Wirth-Hücking	2.780	3	3 Grünke	3.449	3
4 Herrmann	28.180	3	4 Fr. Lanig	17.153	5	4 Wening	7.640	2	4 Dietsch	2.779	10	4 Siegel	1.546	8	4 Fr. Dr. Jurisch	2.788	4
5 Gumbmann	24.666	6	5 Dr. Fuchs	15.765	11	5 Fr. Arsuzi-Elamir	5.260	5	5 Hollfelder M.	2.633	11	5 Fr. Lindner	1.574	6	5 Reitzenstein	1.813	5
6 Fr. Grille	25.213	5	6 Fr. Pfister	15.871	10	6 Bußmann H.	4.720	8	6 Böncke	2.898	8	6 Moritz	2.221	4	6 Fr. Mai-Fischer	1.690	6
7 Fr. Graichen	21.198	13	7 Milzarek	14.357	14	7 Frfr. Stromer v.			7 Fr. Gunia-Graf	2.148	14	7 Frenzel	1.992	5	7 Reinhart	1.229	10
8 Fr. Dr. Hahn	23.446	9	8 Fr. Kiesewetter	17.156	4	8 Reichenbach-			8 Quraishi	2.175	13	8 Fr. Westrich	1.302	11	8 Fr. Braun	1.121	15
9 Börner	19.299	18	9 Janik	14.634	13	8 Hann	3.986	13	9 Székely	1.923	20	9 Eckenrath	1.145	13	9 Günther	964	24
10 Fr. Baumgärtel	22.121	11	10 Fr. Dr. Mugele	19.254	3	9 Fr. Aigner	4.778	7	10 Fr. Arnold	3.066	6	10 Fr. Goldammer	1.188	12	10 Fr. Dr. Bauer	1.557	7
11 Könnecke	24.090	7	11 Thaler	16.290	9	10 Aichele	3.712	19	11 Gerum	2.107	15	11 Höpner	1.104	15	11 Zeitler	1.130	14
12 Gebhard	21.109	14	12 Fr. Behringer	13.626	16	11 Fr. Fritsch	4.693	9	12 Dr. Zahner	1.992	18	12 Nahr	1.080	17	12 Fr. Klier	1.045	21
13 Fr. Kopper	19.823	16	13 Ortega Lleras	17.052	6	12 Winkler	4.260	11	13 Dr. Tetzl C.	2.074	16	13 Schobert	1.556	7	13 Fr. Rabenstein	1.377	8
14 Berger	21.521	12	14 Fr. Hartwig	13.510	18	13 Fr. Fehrlé	3.716	18	14 Fr. Andersen	2.017	17	14 Fr. Kremer	1.496	10	14 Dr. Schöttler	1.136	13
15 Fr. Vorbrugg	18.648	24	15 Krebs	16.304	8	14 Dimpel	3.240	24	15 Belmore	1.612	26	15 Schneider	1.087	16	15 Machac	991	23
16 Pierer von Esch	23.569	8	16 Fr. Reich-Schwalter	12.387	21	15 Fr. Brünjes	3.127	25	16 Prof. Dr. Hirschfelder	3.007	7	16 Fr. Pfann	1.138	14	16 Dittner	1.190	11
17 Fr. Egelseer-Thurek	22.130	10	17 Dr. Tendel	12.401	20	16 Dr. Baßler	4.094	12	17 Weitz	1.461	33	17 Batz K.	1.507	9	17 Fr. Simon-Beinert	883	28
18 Kleemann	19.060	21	18 Fr. Helm	14.666	12	17 Fr. Dr. Herzberger-			18 Schenk Graf von			18 Schalk	942	22	18 Dr. Schneider	909	26
19 Hopfengärtner	18.842	23	19 Walter	13.546	17	Fofana	3.824	14	Stauffenberg	2.332	12	19 Kumpf	880	27	19 Fr. Wagner	1.111	17
20 Iwan	19.128	20	20 Fr. Rottmann	12.291	23	18 Grillenberger	4.940	6	20 Weber	1.556	28	20 Schweins W.	991	19	20 Fromm	1.103	18
21 Volleth	20.297	15	21 Schulz	13.033	19	19 Fr. Poetzsch-Meinhardt	3.718	17	21 Wangemann	3.645	4	21 Fr. Meiner	971	21	21 Fr. Hilscher	795	34
22 Dr. Ruthe	18.966	22	22 Fr. Traub-Eichhorn	14.355	15	20 Özdil	3.719	16	21 Fr. Dr. Tetzl K.	2.816	9	22 Stowasser	972	20	22 Merhof	812	32
23 Dr. Hubmann	19.696	17	23 Wolter	11.831	28	21 Fr. Rädle	2.898	30	22 Pierer v. Esch	3.325	5	23 Markert	832	32	23 Fr. Krautwurst	1.034	22
24 Fr. Nasdal	18.139	27	24 Fr. Herbrig	11.155	30	22 Abts	3.803	15	23 Fr. Lischke-Leulmi	1.603	27	24 Hücking	1.021	18	24 Auras	895	27
25 Hüttner	18.444	25	25 Bernard	12.093	24	23 Fr. Säckel	3.401	21	24 Pfizenmaier	1.745	21	25 Vomberger	848	29	25 Fr. Stammberger B.	911	25
26 Fr. Kallauch	17.897	29	26 Fr. Dorn-Dohmstreich	11.951	26	24 Ünzelmann	2.789	35	25 Dr. Schittenhelm	1.731	22	26 Fr. Schneider	878	28	26 Dr. Menges	1.079	19
27 Gärtner	15.933	31	27 Reise	10.783	31	25 Fr. Pappa	2.839	33	26 Posse	1.699	23	27 Schmitt	890	25	27 Fr. Niederdränk	849	31
28 Fr. Stowasser	18.017	28	28 Fr. Rettelbach	11.861	27	26 Schade	2.974	29	27 Wieser	1.395	38	28 Stiebing	888	26	28 Ullmann C.	856	30
29 Fr. Lange	18.353	26	29 Beier	12.022	25	27 Fr. Rodriguez y			28 Bokelberg	1.398	37	29 Fr. Jüriens	811	35	29 Fr. Arican	746	36
30 Greisinger	15.869	32	30 Fr. Opel	12.380	22	Mampaso	3.520	20	29 Haak	1.484	32	30 Fr. Hofmann	846	30	30 Jaeger	861	29
31 Stöber	15.371	35	31 Ritter	10.463	34	28 Dr. Schumann	2.854	31	30 Dr. Demmel A.	1.986	19	31 Pfann	778	36	31 Fr. Kroh	1.066	20
32 Neidhardt	19.219	19	32 Fr. Klimbacher	10.266	36	29 Fr. Schultz	2.665	38	31 Landgraf	1.549	29	32 Fr. Höppner	901	23	32 Grünke	736	37
33 Stephan	15.517	33	33 Schweigert	10.137	37	30 Baumbauer	2.760	36	32 Wolf	1.517	31	33 Ruhl	709	41	33 Fr. Rödel	1.154	12
34 Dörfler	14.896	40	34 Fr. Matern	10.389	35	31 Fr. Demmel H.	2.748	37	33 Bretting	1.546	30	34 Fr. Lehmann	837	31	34 Gabler	758	35
35 Fr. Jacobs	15.276	37	35 Berninger	10.525	33	32 Dade	3.061	27	34 Fürst	1.631	25	35 Fr. Hauenstein	897	24	35 Fr. Laubensdörfer	1.242	9
36 Löffler	15.110	38	36 Fr. Franke	9.643	38	33 Fr. Schüßler	2.846	32	35 Dömer	1.679	24	36 Fr. Eckenrath	827	33	36 Stammberger H.	709	38
37 Essler	15.331	36	37 Gollwitzer	10.696	32	34 Stammberger Karl H.	3.388	22	36 Schwalm	1.388	39	37 Fr. Nahr	826	34	37 Fr. Grünke	800	33
38 Hilbert	13.890	42	38 Fr. Dr. Schneider	11.815	29	35 Fr. Herzog	2.438	46	37 Heumüller	1.443	36	38 List	755	37	38 Hilscher	705	40
39 Fr. Brandl	16.106	30	39 Rietzsch	9.177	42	36 Vollmer	2.644	39	38 Kappius	1.452	35	39 Fr. Schweins K.	710	40	39 Fr. Kromeich	680	41
40 Zimmermann	13.756	43	40 Fr. Zoglauer	9.521	39	37 Fr. Wirth	3.297	23	39 Weichelt	1.176	45	40 Fr. Siegordner	687	42	40 Brock	657	42
41 Fr. Werth	13.963	41	41 Henn	9.442	41	38 Springer	3.084	26	40 Hollfelder H.	1.461	34	41 Fr. Kohlhepp	723	39	41 Fr. Riemer	1.112	16
42 Wagenpfeil	13.382	44	42 Fr. Mülitz	8.538	44	39 Fr. Riederer	2.496	44	41 Becker	1.252	42	42 Reuß	639	45	42 Sutor	646	43
43 Dr. Preidel	13.354	45	43 Albrecht	8.938	43	40 Fr. Barmenloo	2.640	40	42 Schramm	1.372	41	43 Fr. Krauthöfer	727	38	43 Fr. Auth	638	44
44 Fr. Beck	15.414	34	44 Fr. Lanz	8.326	45	41 Fr. Weber	2.630	41	43 Schwozer	1.167	46	44 Meiler	669	43	44 Föttinger	707	39
45 Dr. Kamlah	15.007	39	45 Hain	8.305	46	42 Binz	2.068	49	44 Weingarten	1.386	40	45 Lehmann	657	44			
46 Dr. Eckel	12.048	46	46 Fr. Gerstenmeyer E.	9.518	40	43 Fr. Steidel	2.817	34	45 Steinkamp	1.211	43	46 Fr. Feder Magdalena	582	49			
47 Dr. Lempp	11.182	48	47 Hauer	7.876	48	44 Lutz	2.460	45	46 Freytag	1.090	49	47 Feder F.	637	46			
48 Jupe	11.330	47	48 Fr. Mayer	8.147	47	45 Fr. Holoubek	2.602	42	47 Ittner	1.207	44	48 Fr. List	614	48			
49 Gwosdek	9.952	50	49 Peters	7.647	49	46 Pöhlmann	2.367	47	48 Schönlein	1.082	50	49 Feder Martin	540	50			
50 Wohlfahrt	9.960	49	50 Fr. Gerstenmeyer K.	7.554	50	47 Fr. Haak	2.273	48	49 Schössner	1.097	47	50 Fr. Schulz	625	47			
						48 Meyer	1.820	50	50 Schubert	1.097	48						
						49 Fr. Bußmann G.	3.042	28									
						50 Sahn	2.554	43									

= gewähltes Stadtratsmitglied